



Šumavské vodovody
a kanalizace a.s.

Šumavské vodovody a kanalizace a.s.

Koldinova 672, 339 01 Klatovy II

PROVOZ A SERVIS VODOVODŮ, KANALIZACÍ A ČISTÍREN ODPADNÍCH VOD
PROJEKTY, DODÁVKY A REALIZACE VODOHOSPODÁŘSKÝCH STAVEB
POHOTOVOST 24 HODIN DENNĚ PRO HLÁŠENÍ A ODSTRAŇOVÁNÍ PORUCH

Vyjádření k existenci vodohospodářského zařízení

Číslo žádosti	20240338
Název stavby	KLATOVY ALEŠOVA A KOPERNÍKOVA
Důvod žádosti	Projektová p íprava
Stupeň PD	Ohlášení stavby

Žadatel			
Název organizace	MACÁN PROJEKCE DS s.r.o.	IČ	28057198
Jméno, příjmení, titul	Macán Tomáš Ing.		
Obec	Chudenice	PSČ	33901
Ulice / č.p. / č.o./	Tyršova .p.273		
E-mail	zizkovskypetr@gmail.com	Tel.	721613180
		Fax	

Stavebník			
Název organizace	MACÁN PROJEKCE DS s.r.o.	IČ	28057198
Jméno, příjmení, titul	Macán Tomáš Ing.		
Obec	Chudenice	PSČ	33901
Ulice / č.p. / č.o./	Tyršova .p.273		
E-mail	zizkovskypetr@gmail.com	Tel.	721613180
		Fax	

Vážený zákazníku,

ve Vámi uvedeném zájmovém území se **nachází** nebo ochranným pásmem zasahuje vodohospodářské zařízení (vodovodní řady a vodárenské objekty, kanalizační stoky, kanalizační objekty a ČOV nebo jiné sítě) provozované společností Šumavské vodovody a kanalizace a.s. (dále jen ŠVaK a.s.).

Přílohou Vám předáváme situaci zájmového území s orientačním zakreslením vodohospodářského zařízení evidovaným naší společností. Vodohospodářské zařízení je nutné respektovat a chránit jako veřejně prospěšné zařízení včetně ochranného pásma ve smyslu § 23, zákona č. 274/2001 Sb., v platném znění. Všechny činnosti prováděné v ochranném pásmu vodovodu a/nebo kanalizace jsou podmíněny písemným souhlasem ŠVaK a.s. Zároveň je nutné dodržovat podmínky stanovené ČSN 73 6005 Prostorové uspořádání sítí technického vybavení.

Ochranná pásma jsou vymezena vodorovnou vzdáleností od vnějšího líce stěny potrubí:

- u vodovodních řadů a kanalizačních stok do průměru 500 mm včetně - 1,5 m,
- u vodovodních řadů a kanalizačních stok nad průměr 500 mm - 2,5 m,
- u vodovodních řadů nebo kanalizačních stok o průměru nad 200 mm, jejichž dno je uloženo v hloubce větší než 2,5 m pod upraveným povrchem, se vzdálenosti podle písmene a) nebo b) od vnějšího líce zvyšují o 1,0 m.

Dovolujeme si Vás upozornit, že v zájmovém území se mohou nacházet neprovozovaná nebo nefunkční vodohospodářská zařízení bez dostupných informací o jejich poloze a vlastnictví. Rovněž Vás upozorňujeme, že předmětem tohoto vyjádření NEJSOU vodovodní a kanalizační přípojky, které jsou v souladu s § 3, zákona č. 274/2001 Sb., v platném znění, samostatnou stavbou ve vlastnictví vlastníka pozemku nebo stavby připojené na vodovod nebo kanalizaci.

Toto vyjádření je platné pouze pro zájmové území určené a vyznačené žadatelem, jakož i pro důvod vydání vyjádření stanovený žadatelem v žádosti, a je jedním z podkladů pro zpracování projektové dokumentace.

Šumavské vodovody a kanalizace a.s.

Koldinova 672, 339 01 Klatovy II
tel.: 376 356 222
e-mail: svk@svak.cz
http://www.svak.cz
IČZ: CZP00089

Zákaznické centrum

Koldinova 672, 339 01 Klatovy II
tel.: 376 356 234 - smluvní vztahy
tel.: 376 356 237 - technik
Pohotovost - dispečink
Koldinova 530, 339 01 Klatovy III
tel.: 376 310 021, 606 960 272

Provoz vodovodů a kanalizací

Koldinova 672, 339 01 Klatovy II
tel.: 376 356 260

Provoz ČOV, Laboratoř

Koldinova 530, 339 01 Klatovy III
tel.: 376 356 281 - ČOV
tel.: 376 356 284 - laboratoř

bankovní spojení:

Komerční banka a.s.
č.ú. 115-1313520247/0100
Česká spořitelna a.s.
č.ú. 0821187319/0800
IČ 25232100
DIČ CZ 25232100

Dle podkladů poskytnutých žadatelem na výše uvedenou stavbu **nedojde** k novému napojení na vodovod a/nebo kanalizaci, k přeložce či nové výstavbě vodovodu a/nebo kanalizace, ke změně v množství odebírané pitné vody či v množství a/nebo v kvalitě vypouštěné odpadní vody a stavba **nezasahuje** do ochranného pásma stávajícího vodovodu a/nebo kanalizace.

Na základě uvedeného souhlasíme s povolením stavby dle zákona 183/2006 Sb. ve znění pozdějších předpisů, např. s vydáním územního rozhodnutí, zjednodušeným územním řízením, vydáním územního souhlasu, uzavřením veřejnoprávní smlouvy, ohlášením, stavebním povolením, veřejnoprávní smlouvou o provedení stavby nebo oznámením stavebního záměru s certifikátem autorizovaného inspektora.

Případné vytyčení trasy vodovodu a kanalizace provádí na základě objednávky pracovníci ŠVAK a.s.:

- kontaktní osoba pro vytyčení: Renata Doležalová, tel. 376 356 260 (605 226 876),
- příp. vedoucí výrobního úseku: Ing. Pavel Mařík Ph.D., tel. 376 356 261 (739 003 276).

Platnost vyjádření je 12 měsíců ode dne vydání s následující podmínkou: 14 dnů před zahájením prací je investor povinen ověřit stav v předmětném zájmovém území.


V souvislosti s výše uvedeným si Vás dovoluujeme upozornit, že uvedené vyjádření včetně jeho příloh představuje skutečnosti tvořící obchodní tajemství společnosti ŠVaK a.s. Poskytnuté informace jsou dále také důvěrnými informacemi a obchodně citlivými informacemi společnosti ŠVaK a.s. Z výše uvedených důvodů si Vás proto společnost ŠVaK a.s. dovoluujeme upozornit, že s poskytnutými informacemi je potřeba nakládat dle platných právních předpisů, v opačném případě se vystavujete postihu ve smyslu platné právní úpravy. V této souvislosti si Vás dále dovoluujeme upozornit, že požadované informace nesmí být předány, sděleny, využity, zpřístupněny, či jiným způsobem postoupeny na jakoukoli třetí osobu bez předchozího prokazatelného souhlasu společnosti ŠVaK a.s. Informace o existenci sítí mohou být využity pouze pro účel, pro který byly vyžádány.

V Klatovech, 29. 9. 2024

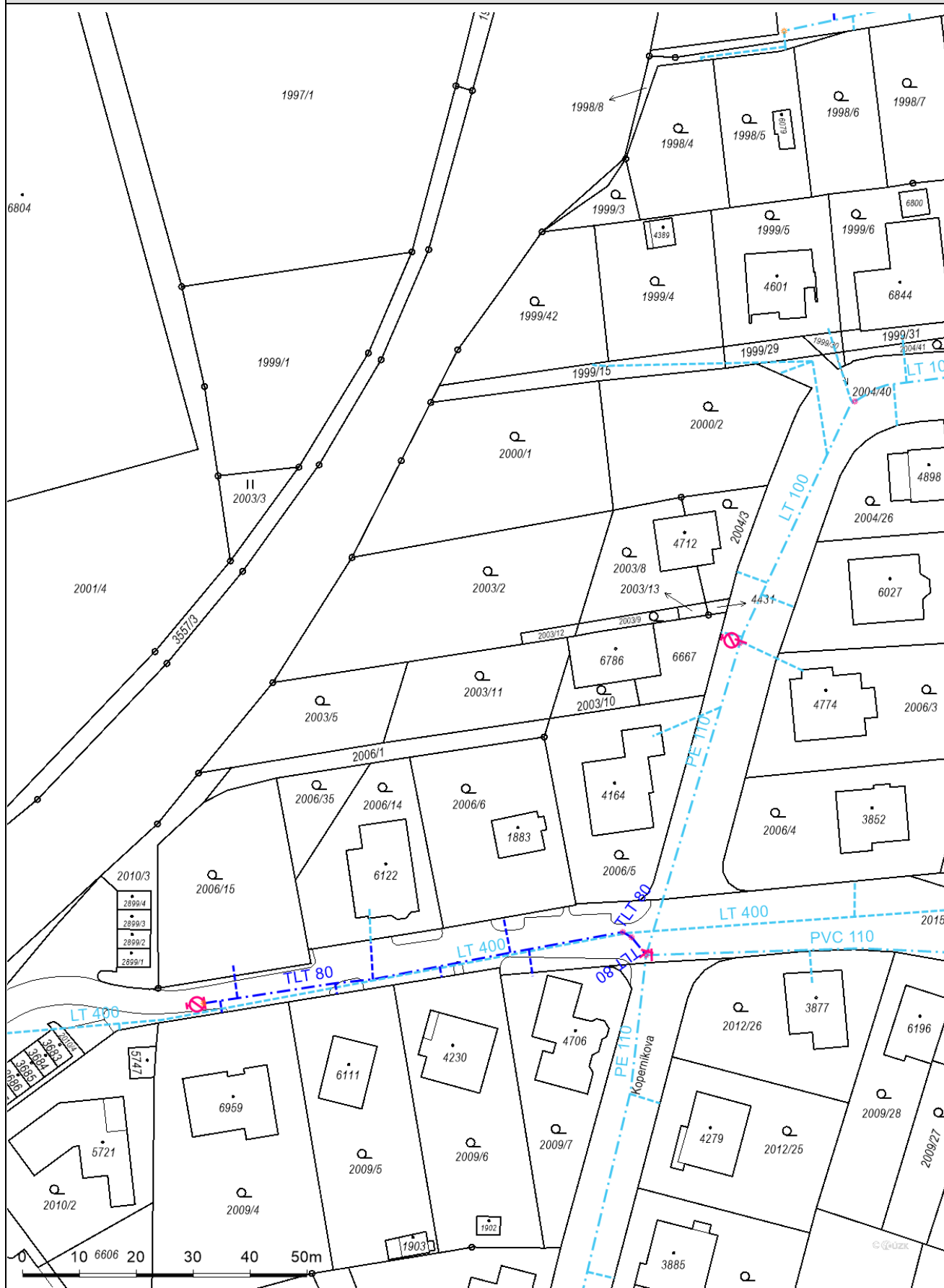


Ing. Zdeňka Zachardová
vedoucí zákaznického centra

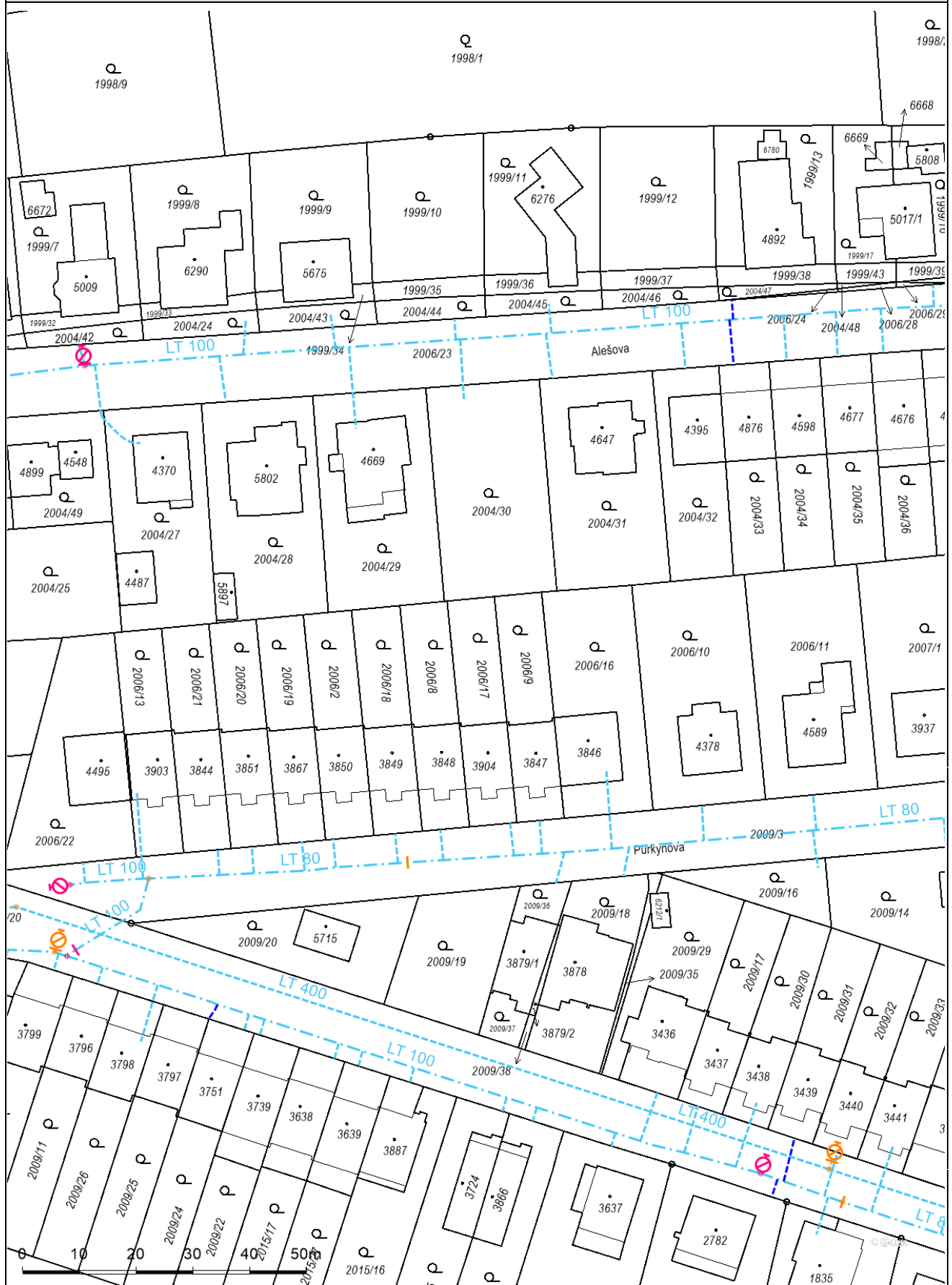
Příloha: Zájmové území
Situace vodovodu a/nebo kanalizace v M 1 : 1000

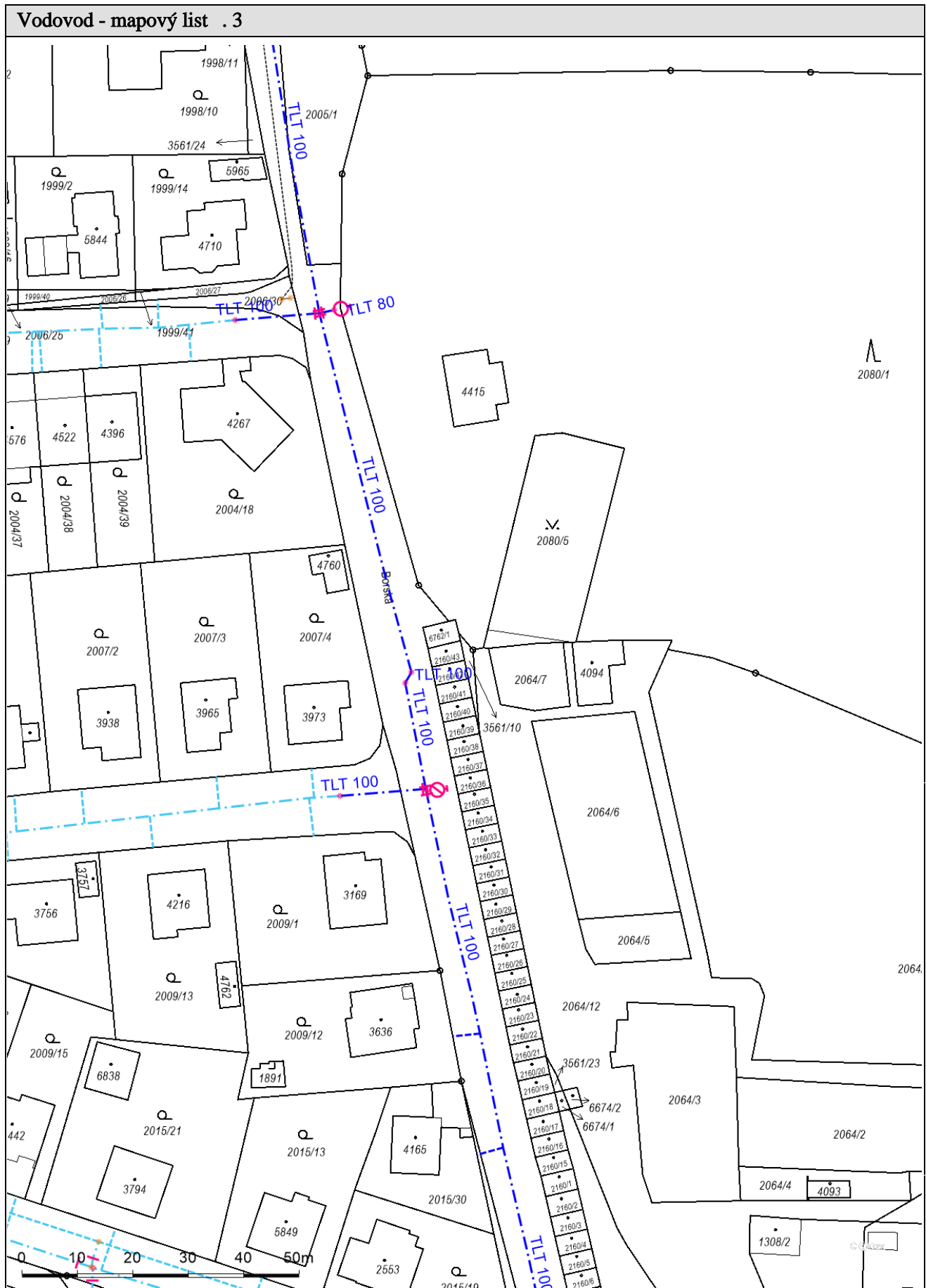
Město Klatovy																					
																					
<p>Legenda:</p> <table border="0"><thead><tr><th>Kanalizace</th><th>Vodovod</th></tr></thead><tbody><tr><td> provozovaná - ověřená</td><td> provozovaný - ověřený</td></tr><tr><td> provozovaná - neověřená</td><td> provozovaný - neověřený</td></tr><tr><td> neprovozovaná</td><td> neprovozovaný</td></tr><tr><td> mimo provoz</td><td> mimo provoz</td></tr><tr><td> jednotná kanalizace</td><td> rozváděcí řad I. pásmo</td></tr><tr><td> splašková kanalizace</td><td> rozváděcí řad II. pásmo</td></tr><tr><td> dešťová kanalizace</td><td> zásobovací řad</td></tr><tr><td> výtlak</td><td> příváděcí řad</td></tr><tr><td> el./signalizační vedení - ověřené</td><td> el./signalizační vedení - neověřené</td></tr></tbody></table>		Kanalizace	Vodovod	provozovaná - ověřená	provozovaný - ověřený	provozovaná - neověřená	provozovaný - neověřený	neprovozovaná	neprovozovaný	mimo provoz	mimo provoz	jednotná kanalizace	rozváděcí řad I. pásmo	splašková kanalizace	rozváděcí řad II. pásmo	dešťová kanalizace	zásobovací řad	výtlak	příváděcí řad	el./signalizační vedení - ověřené	el./signalizační vedení - neověřené
Kanalizace	Vodovod																				
provozovaná - ověřená	provozovaný - ověřený																				
provozovaná - neověřená	provozovaný - neověřený																				
neprovozovaná	neprovozovaný																				
mimo provoz	mimo provoz																				
jednotná kanalizace	rozváděcí řad I. pásmo																				
splašková kanalizace	rozváděcí řad II. pásmo																				
dešťová kanalizace	zásobovací řad																				
výtlak	příváděcí řad																				
el./signalizační vedení - ověřené	el./signalizační vedení - neověřené																				
<p>Žadatel udělil společnosti Šumavské vodovody a kanalizace a.s. výslovný souhlas, aby ve smyslu ustanovení § 11 zákona č. 101/2000 Sb. ve znění pozdějších předpisů, shromáždily a zpracovaly osobní údaje, uvedené v této žádosti, zejména jméno, příjmení, bydliště, případně název právnické osoby, sídlo a identifikační číslo, a to za účelem jejich eventuálního použití při realizaci práv a povinností žadatele, jakož i výše zmíněné společnosti v souvislosti s tímto stanoviskem. K jiným účelům nesmí být těchto údajů použito.</p>																					
Vystaveno dne 29. 9. 2024	Platnost do 29. 9. 2025																				

Vodovod - mapový list . 1

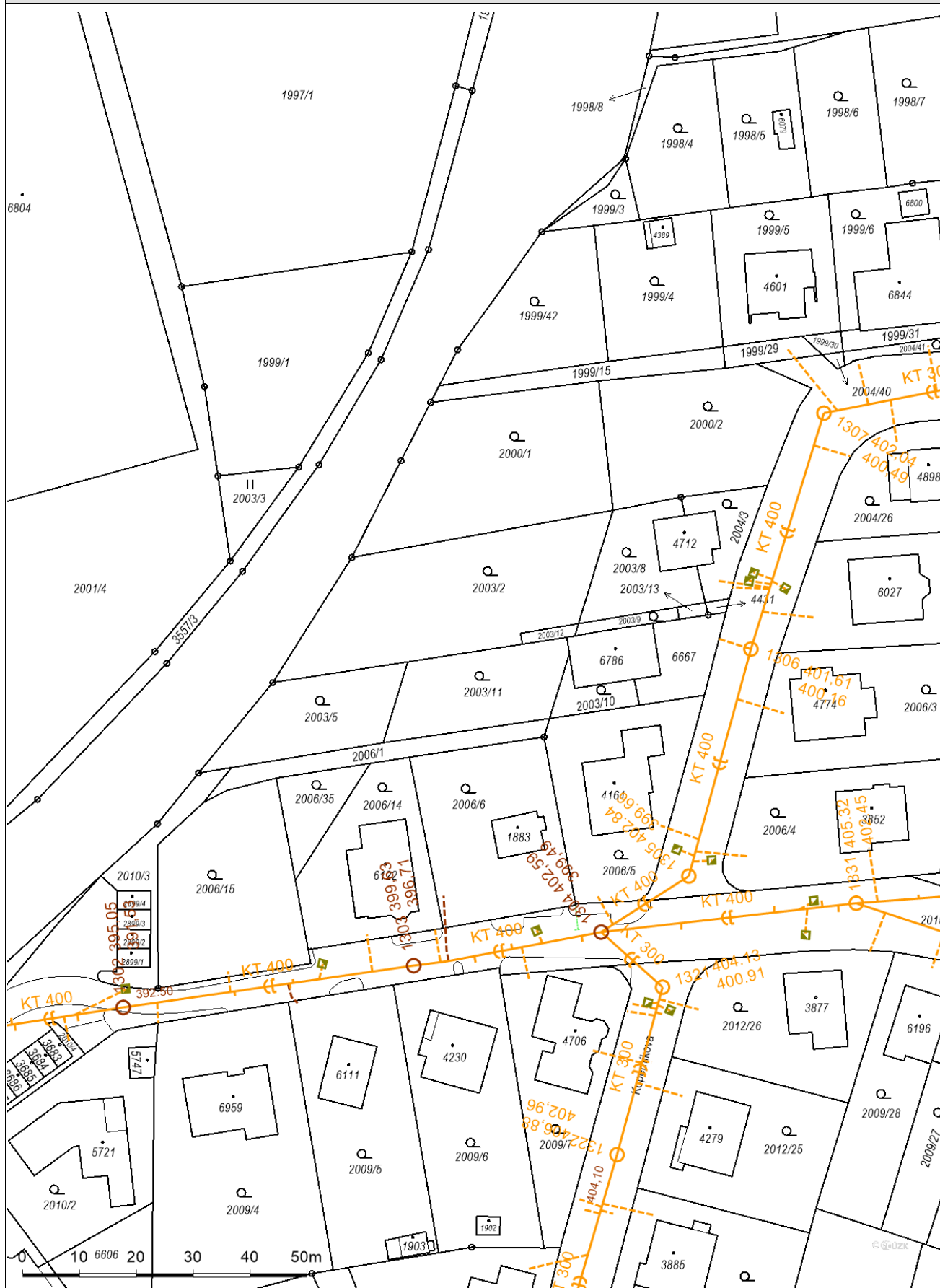


Vodovod - mapový list . 2





Kanalizace - mapový list . 1



Kanalizace - mapový list . 3

